



**Vorschlag zur  
Abgrenzung des  
Sanierungsgebietes**

 Abgrenzung VU-Gebiet  
"Meißen-Cölln" lt.  
Abgrenzungsplan vom  
14.02.2008

 = Abgrenzung des  
künftigen  
Sanierungsgebietes

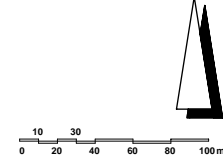
Fläche: 42,8 ha

Große Kreisstadt  
**Meißen**

Vorbereitende  
Untersuchungen  
im Stadtteil  
Meißen-Cölln

PLAN 21

ORIGINALMASSSTAB  
1 : 4.000



69750	16.07.2008	Langer
1. Änd.	23.07.2008	Langer
2. Änd.	23.10.2008	Langer
3. Änd.		

**die STEG**  
STADTENTWICKLUNG GMBH, NL DRESDEN  
BODENBACHER STR. 97: 01277 DRESDEN  
www.steg.de, E-Mail: steg-dresden@steg.de

KARTENGRUNDLAGE: Stadtkartenwerk Meißen

**STADTPROJEKT MEIßEN**

ARCHITECTURBÜRO  
**LANGER**  
Bürogemeinschaft für Stadtplanung und Stadtgestaltung  
Dr.-Ing. Claus-Dirk Langer - Freier Architekt  
Dr.-Eberle-Platz 5d 01662 Meißen Tel. 03521/405971 www.ab-langer.de