

Bürger- und Akteursversammlung zur Fortschreibung des Integrierten Stadtentwicklungskonzeptes (INSEK) am 05.02.2019

Themen: Wirtschaft, Tourismus und Umwelt/Klimaschutz

Ort: Ratssaal im Rathaus (18:00 bis 20:30 Uhr)

Ergebniszusammenfassung

Verwendete Methoden:

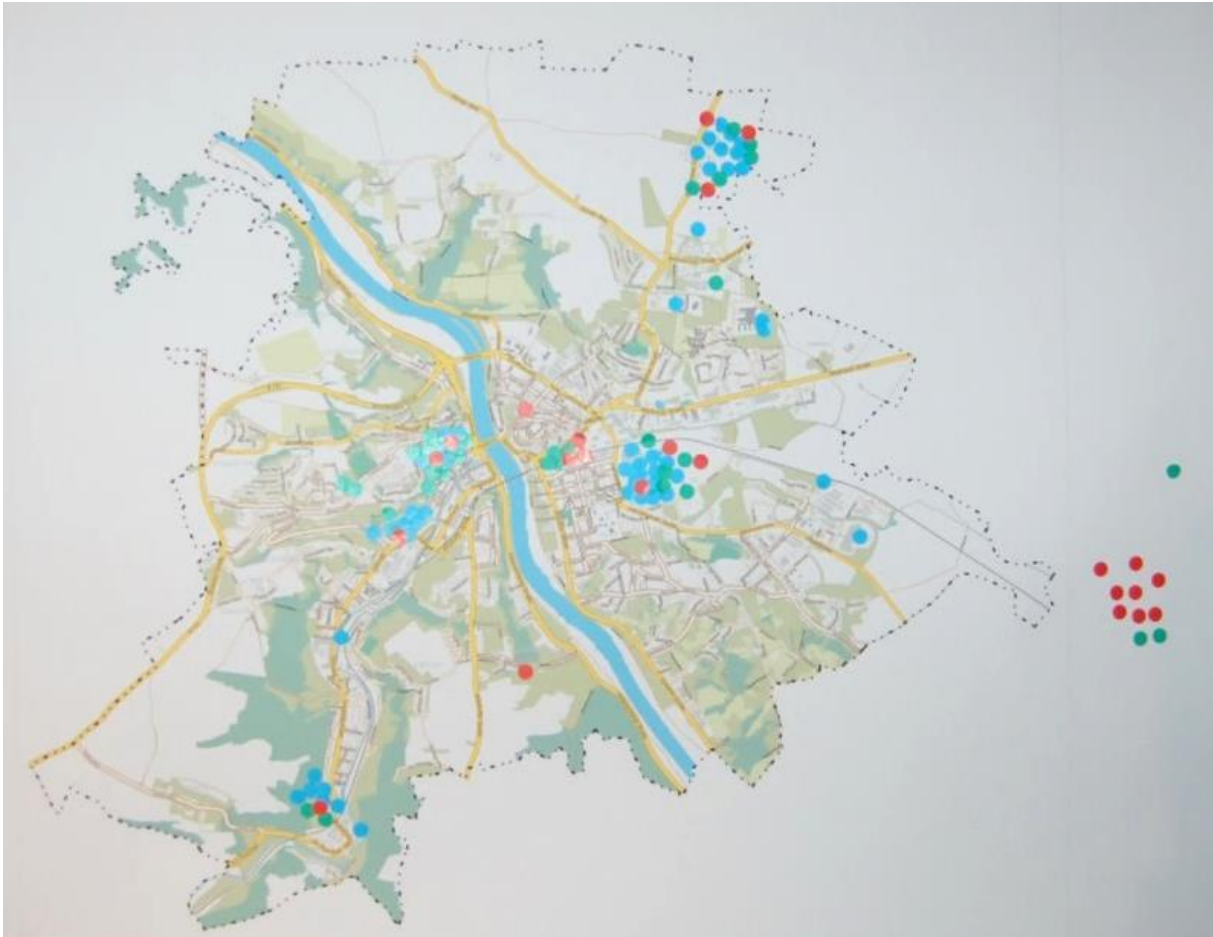
- Bildung von drei etwa gleich großen Teilnehmergruppen, denen jeweils eine Farbe (rot, grün, blau) zugeordnet wurde
- Jede Teilnehmergruppe bearbeitete vier Themen in einem rotierenden Verfahren:
 - Wirtschaft
 - Tourismus
 - Umwelt/Klimaschutz

Aufgabenstellung für jedes Einzelthema:

1. **Punktabfrage** zur themenspezifischen Hauptentwicklungsbereichen auf Stadtplan (jeder Teilnehmer erhielt je 3 Punkte in der jeweiligen Gruppenfarbe, nicht alle Punkte mussten geklebt werden)
2. **Kartenabfrage** zu themenspezifischen Handlungserfordernissen (Sammlung der Handlungserfordernisse auf Karten in der jeweiligen Gruppenfarbe)
3. **Punktabfrage** zur Priorisierung der themenspezifischen Handlungserfordernisse (jeder Teilnehmer erhielt je 3 Punkte in der jeweiligen Gruppenfarbe, nicht alle Punkte mussten geklebt werden)

Thema 1: Wirtschaft

Punktabfrage zu Thema 1



Hauptentwicklungsbereiche

- Ehem. Granitbruch/-verarbeitung (Fabrikstraße)
- Gewerbefläche Bohnitzsch
- Altstadt
- Triebischtal/Porzellanmanufaktur/ehem. Bienenwirtschaft
- Technologie- und Gründerzentrum/Keramikinstitut an der Ossietzkystraße
- Bahnhof
- Gewerbegebiet Meißen- Ost
- ...

WIRTSCHAFT

- Einzelthemen:
- Gewerbe/Industrie
 - Arbeitsmarkt/Beschäftigte
 - Dienstleistungen
 - Einzelhandel
 - Gewerbeleerstand
 - Wirtschaftsförderung/Stadtmarketing



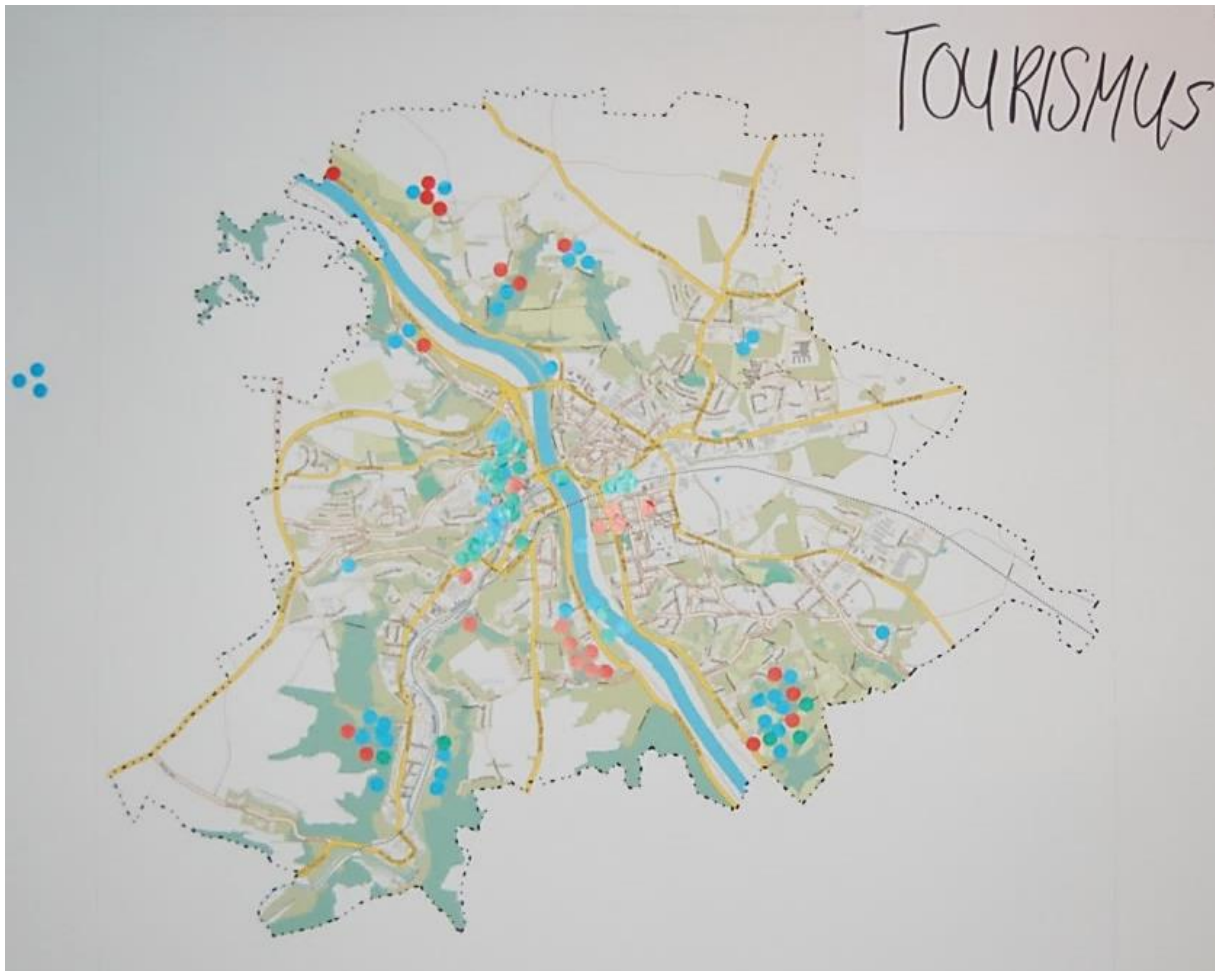
Kartenabfrage zu Thema 1

Wichtige Handlungserfordernisse

- Umwidmung von Ladenflächen in Werkstatt/Handel/Wohnen (10x)
- Einzelhandel Bergstraße; Vielfalt Gaststätten; Verkehrsanbindung Gewerbegebiet Meißen-Ost (HP S-Bahn?) (7x)
- Entwicklung der Branchen zur Schaffung von Gewerbeflächen (7x)
- Kreativwirtschaft entwickeln (7x)
- Kontakte zu TU Dresden und anderen Hochschulen im Umfeld (6x)
- Öffnungszeiten Einzelhandel (an manchen Tagen bis 20:00 Uhr) (6x)
- ...

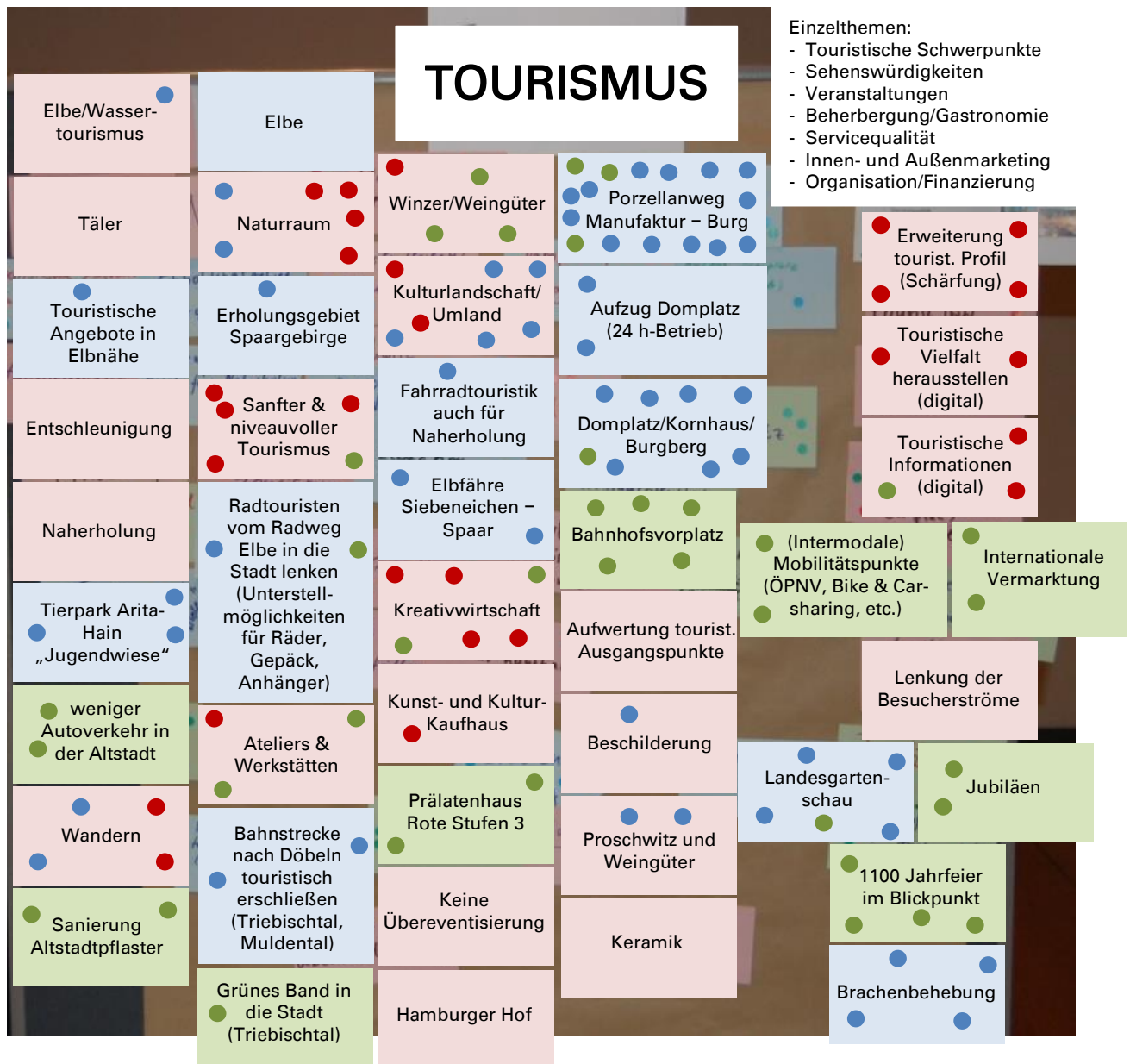
Thema 2: Tourismus

Punktabfrage zu Thema 2



Hauptentwicklungsbereiche

- Altstadt/Burgberg
- Triebischtal/Stadtwald
- Siebeneichen
- Spaargebirge/Bosel
- Ländlich geprägte Orte
- ...

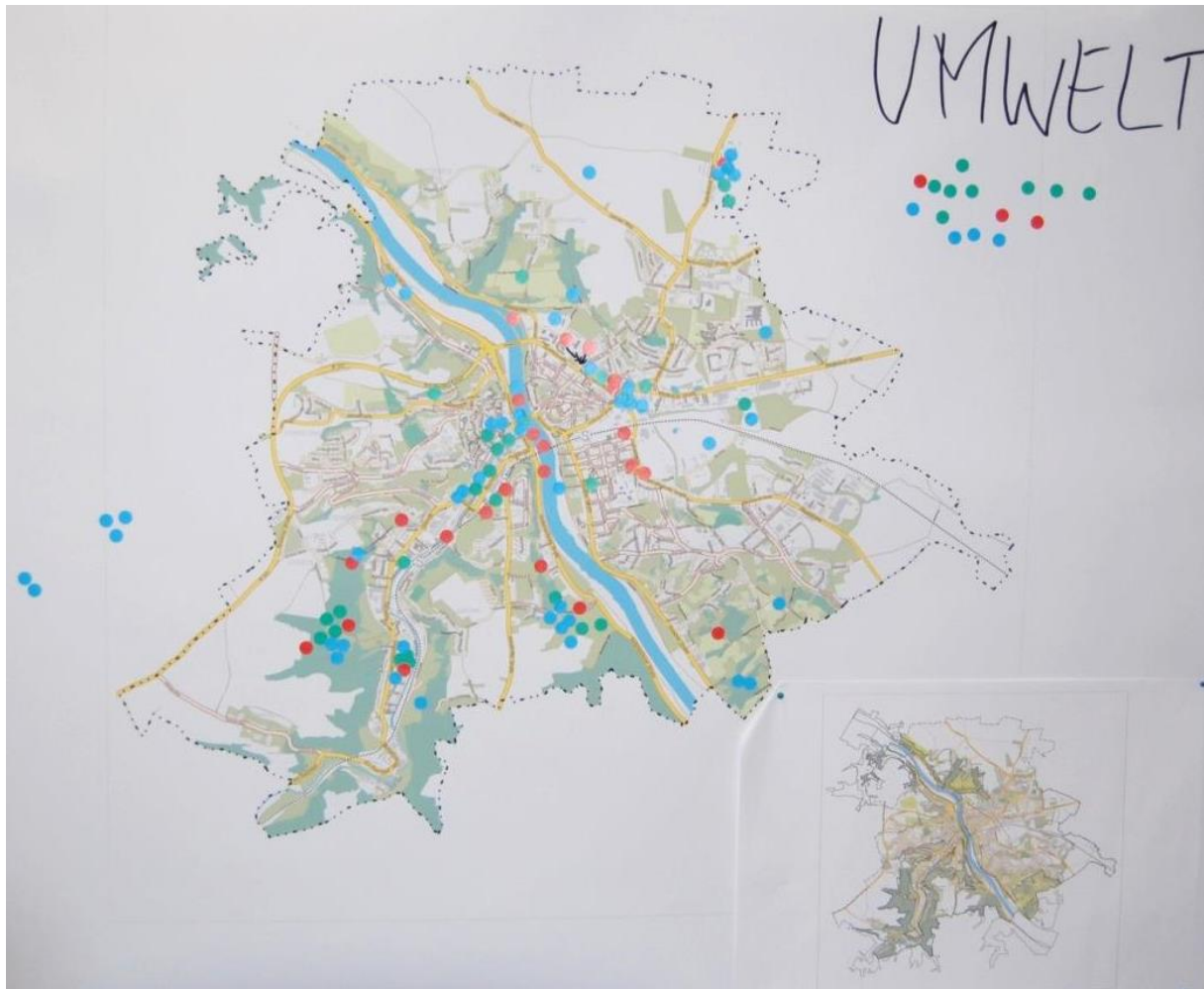


Kartenabfrage zu Thema 2

Wichtige Handlungserfordernisse
- Porzellanweg Manufaktur – Burg (16x)
- Domplatz/Kornhaus/Burgberg (8x)
- Kulturlandschaft/Umland (7x)
- Kreativwirtschaft (6x)
- Naturraum (6x)
- Landesgartenschau (5x)
- Bahnhofsvorplatz (5x)
- ...

Thema 3: Umwelt/Klimaschutz

Punktabfrage zu Thema 3



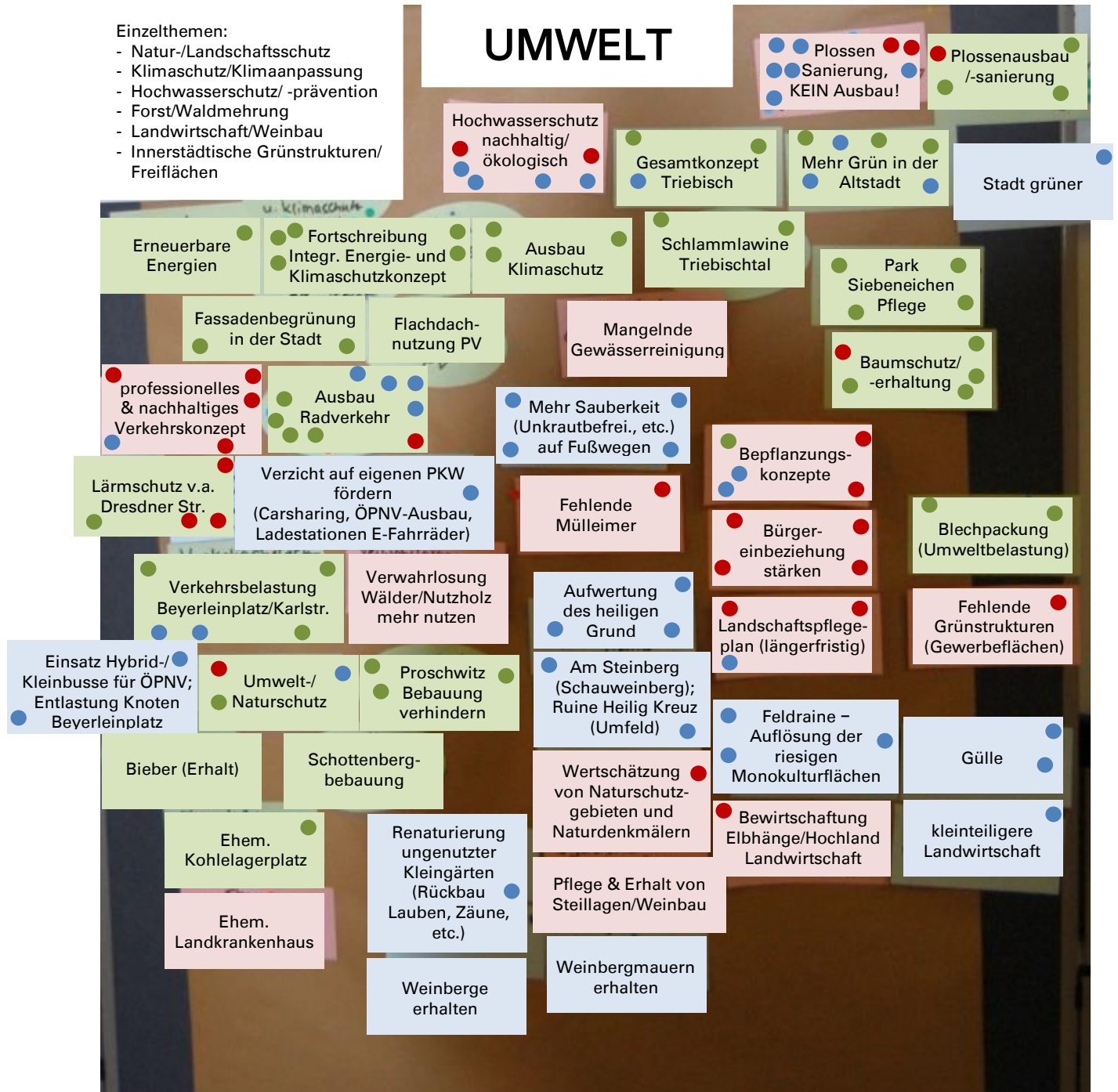
Hauptentwicklungsbereiche

- Park Siebeneichen/Tierpark
- Stadtwald, Korbitz, Schlammlawine
- Triebischtal
- Altstadt
- Beyerleinplatz
- Elbe/Elbbrücken
- Kaserne Bohnitzsch
- Ehem. Kohlelagerplatz
- ...

UMWELT

Einzelthemen:

- Natur-/Landschaftsschutz
- Klimaschutz/Klimaanpassung
- Hochwasserschutz/-prävention
- Forst/Waldmehrung
- Landwirtschaft/Weinbau
- Innerstädtische Grünstrukturen/ Freiflächen



Kartenabfrage zu Thema 3

Handlungserfordernisse

- Plossensanierung (insgesamt 12x, mit Plossenausbau/-sanierung)
- Ausbau Radverkehr (9x)
- Hochwasserschutz nachhaltig/ökologisch (6x)
- Mehr Grün in der Altstadt (6x)
- Fortschreibung Integriertes Energie und Klimaschutzkonzept (5x)
- Baumschutz/-erhaltung (5x)
- Verkehrsbelastung Beyerleinplatz/Karlstr. (5x)
- ...