

Bürger- und Akteursversammlung zur Fortschreibung des Integrierten Stadtentwicklungskonzeptes (INSEK) am 12.03.2019

Themen: Städtebau, Wohnen und Verkehr

Ort: Ratssaal im Rathaus (18:00 bis 20:15 Uhr)

Ergebniszusammenfassung

Verwendete Methoden:

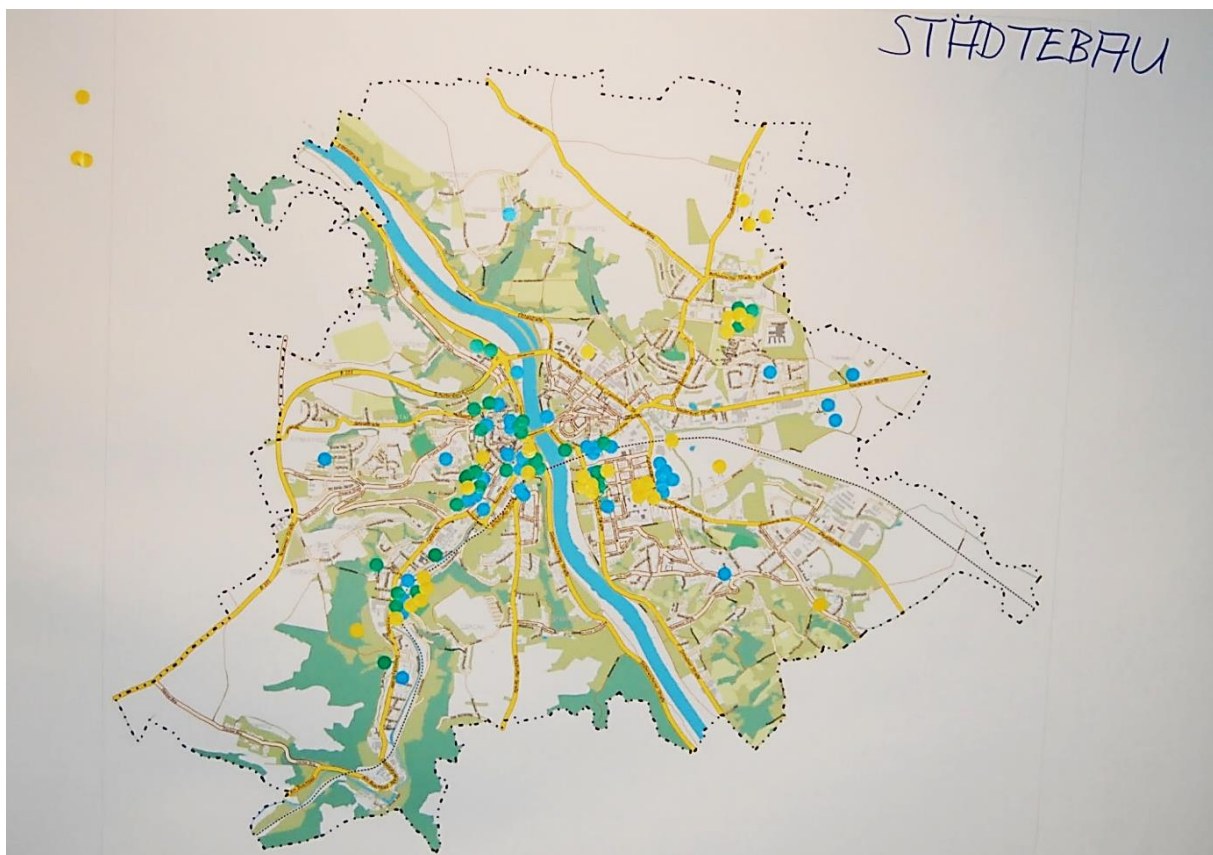
- Bildung von drei etwa gleich großen Teilnehmergruppen, denen jeweils eine Farbe (gelb, grün, blau) zugeordnet wurde
- Jede Teilnehmergruppe bearbeitete drei Themen in einem rotierenden Verfahren:
 - Städtebau
 - Wohnen
 - Verkehr

Aufgabenstellung für jedes Einzelthema:

1. **Punktabfrage** zur themenspezifischen Hauptentwicklungsbereichen auf Stadtplan (jeder Teilnehmer erhielt je 3 Punkte in der jeweiligen Gruppenfarbe, nicht alle Punkte mussten geklebt werden)
2. **Kartenabfrage** zu themenspezifischen Handlungserfordernissen (Sammlung der Handlungserfordernisse auf Karten in der jeweiligen Gruppenfarbe)
3. **Punktabfrage** zur Priorisierung der themenspezifischen Handlungserfordernisse (jeder Teilnehmer erhielt je 3 Punkte in der jeweiligen Gruppenfarbe, nicht alle Punkte mussten geklebt werden)

Thema 1: Städtebau

Punktabfrage zu Thema 1

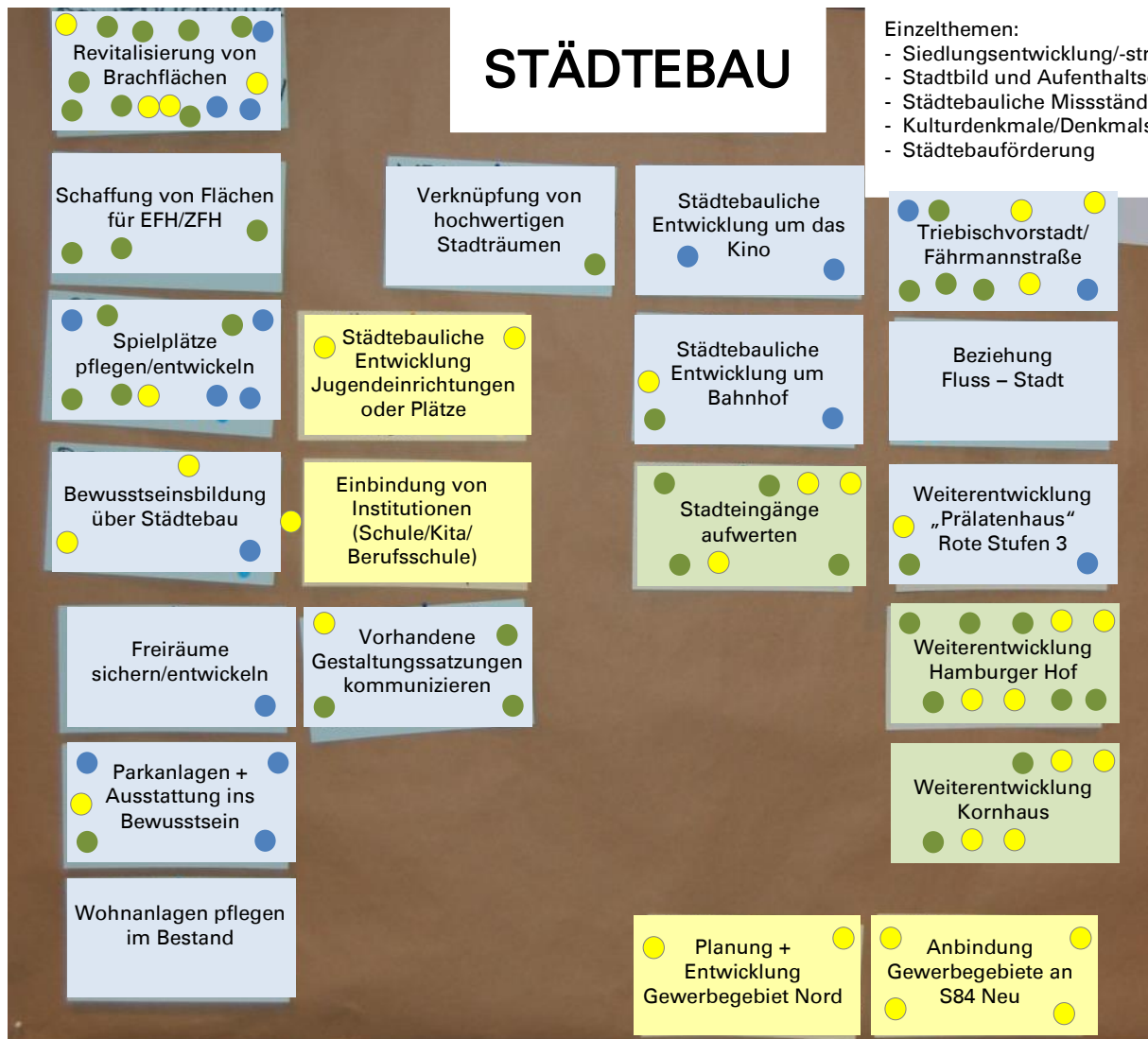


Hauptentwicklungsbereiche

- Altstadt/Görnische Vorstadt
- Triebischvorstadt
- Triebischtal
- Bahnhofsumfeld
- Nördlicher Teil Dresdner Straße
- Fabrikstraße (Brache)
- ...

STÄDTEBAU

- Einzelthemen:
- Siedlungsentwicklung/-strukturen
 - Stadtbild und Aufenthaltsqualität
 - Städtebauliche Missstände/Brachen
 - Kulturdenkmale/Denkmalerschutz
 - Städtebauförderung



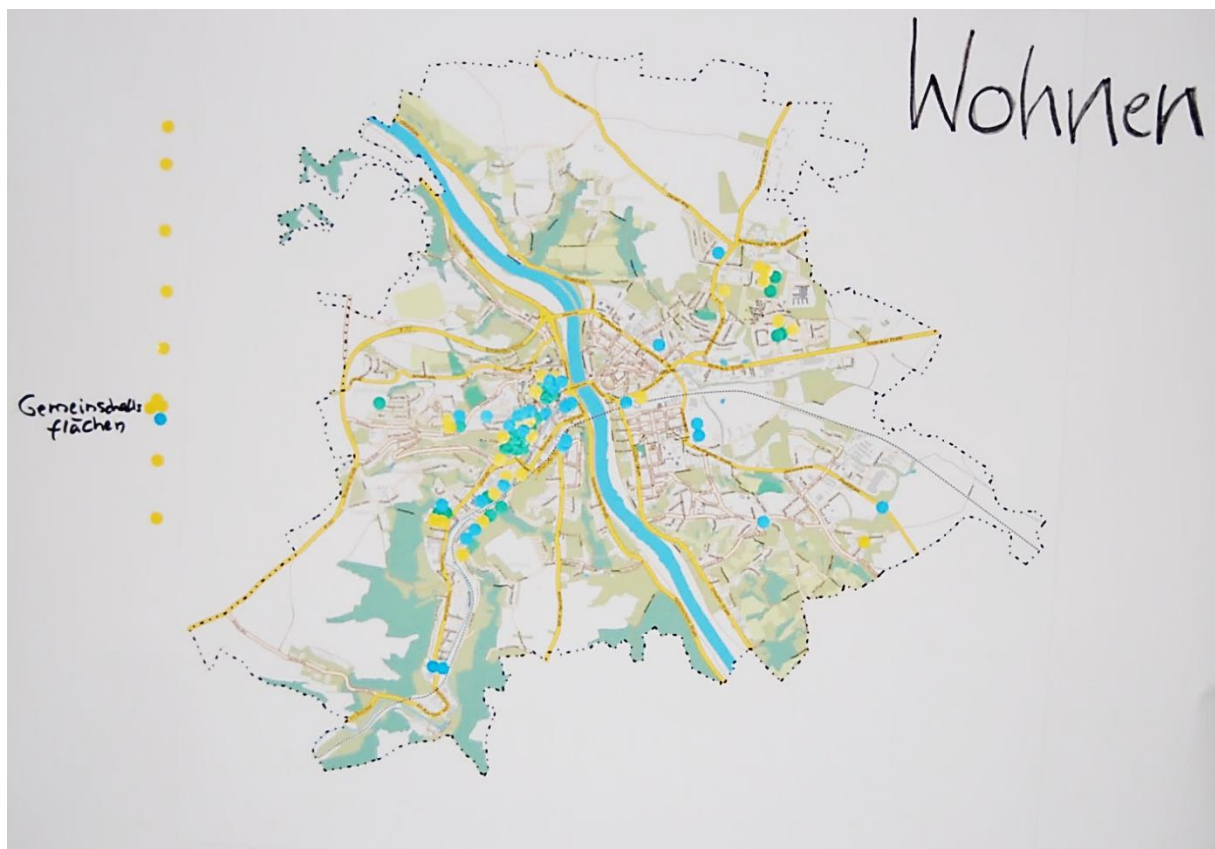
Kartenabfrage zu Thema 1

Wichtige Handlungserfordernisse

- Revitalisierung von Brachflächen (15x)
- Weiterentwicklung Hamburger Hof (10x)
- Spielplätze pflegen/entwickeln (9x)
- Triebischvorstadt/Fährmannstraße (9x)
- Stadteingänge aufwerten (7x)
- ...

Thema 2: Wohnen

Punktabfrage zu Thema 2



Hauptentwicklungsbereiche

- Quartier Steinberg (Wohnumfeld, Brachen)
- Görnische Gasse
- Altstadt (Platzmangel Parkplätze, umweltbewusste Verkehrsmittel)
- Triebischtal (v. a. Wohnumfeld, Brachen)
- Freizeitbad/Nassau (Wohnumfeld, Freiraumentwicklung)
- Niederauer/Fellbacher Straße
- Bohnitzsch (v. a. fehlende Nahversorgung)
- ...

Einzelthemen:

- Wohntrends/-bedürfnisse
- Wohnquartiersentwicklung
- Wohnbauflächenpotenziale

WOHNEN



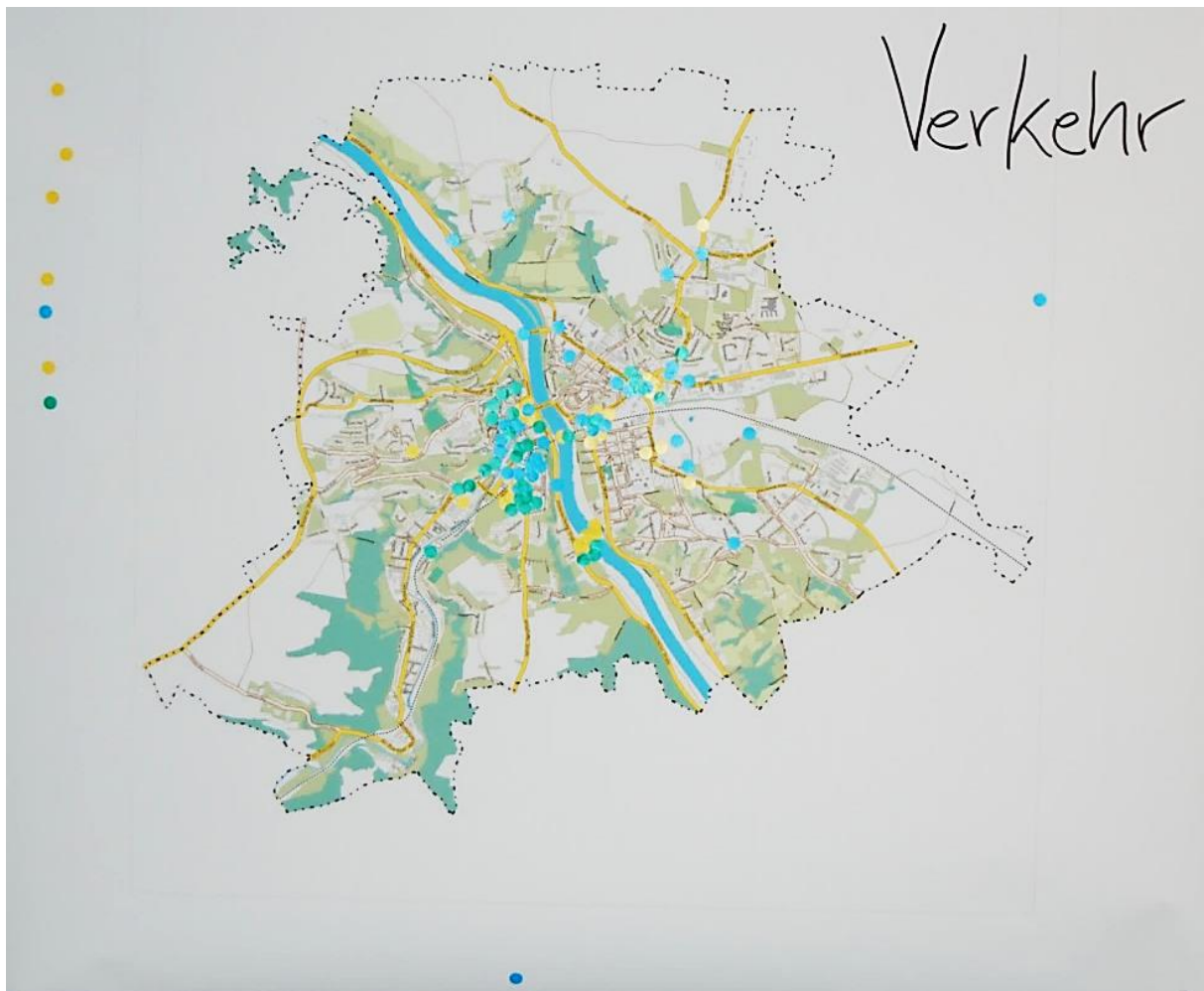
Kartenabfrage zu Thema 2

Wichtige Handlungserfordernisse

- Quartier Steinberg (17x)
- Junges Wohnen fördern - Strukturen (12x)
- Umfeld Stadtbad - Freiraumentwicklung (6x)
- Stadt-/Wohnumfeld stärken gesamtstädtisch (6x)
- Industriebrachen zu Wohnbauflächen in der Stadt (6x)
- ...

Thema 3: Verkehr

Punktabfrage zu Thema 3



Hauptentwicklungsbereiche

- Altstadt
- Plossenauffahrt
- Bahnhofsvorplatz und nördlicher Teil Dresdner Straße
- Kreuzungen Beyerleinplatz und Großenhainer/Niederauer Straße
- 3. Elbquerung (Siebeneichen)
- ...

VERKEHR

Einzelthemen:

- Überörtliche Anbindung der Stadt
- Motorisierter Individualverkehr (MIV)
- Ruhender Verkehr
- ÖPNV/SPNC/Schnittstellen
- Randverkehr
- Fußgängerverkehr
- Innovative Mobilität (Elektromobilität, Carsharing, autonomes Fahren usw.)



Kartenabfrage zu Thema 3

Wichtige Handlungserfordernisse

- Sanierung/Ausbau Plossen (23x)
- Verkehrskonzept + Radwege-/Fußwegekonzept (14x)
- Spange zwischen Niederauer/Zschendorfer Straße (13x)
- Fußgängerzone Untere Elbstraße/verkehrsberuhigte Altstadt (13x)
- Verkehrsleitsystem mit Bezug ÖPNV (13x)
- 3. Elbquerung/Elbfähre (10x)
- ...