



Stadt
Meißen

Zahlen - Fakten - Wissenswertes

Status	Mittelzentrum
Fläche	3.092 ha
Einwohner (Dezember 2017)	28.061 EW
Stadtverwaltung	Große Kreisstadt Meißen Markt 1 01662 Meißen Tel.: 03521 467-0 post@stadt-meissen.de www.stadt-meissen.de
Oberbürgermeister	Herr Olaf Raschke
Bürgermeister	Herr Markus Renner

Verkehrsanbindung

Autobahn	A 4 (Dresden - Chemnitz)	16 km
	A 13 (Dresden - Berlin)	21 km
	A 17 (Dresden - Prag)	14 km
	A 14 (Dresden - Leipzig)	20 km
Bahn	Strecke Dresden-Döbeln-Leipzig S-Bahn Meißen-Coswig-Dresden-Pirna-Schöna	
Flughafen	Dresden Klotzsche	25 km
Wasserstraßen	Elbabwärts bis in die Nordsee Elbaufwärts bis Decin (Tschechien)	

Hebesätze

Gewerbesteuer	400 %
Grundsteuer A	300 %
Grundsteuer B	400 %

A	für die land- und forstwirtschaftlichen Betriebe
B	für die Grundstücke

Gebühren für Ver- und Entsorgung

Strom, Gas

Die Preise sind bei den Meißeener Stadtwerken unter Tel: 03521 4601-0 oder unter www.stadtwerke-meissen.de zu erfragen. Bei Angabe der Energieabnahmemenge pro Jahr, der Leistungsaufnahme und der Arbeit an elektr. Energie oder Gas, wird über eine Sondervertragsregelung ein individuelles Angebot erarbeitet.

Fernwärme

In der Stadt Meißen existiert für festgelegte Gebiete ein Anschlusszwang an das Fernwärmenetz.

Wasser

Der Mengenpreis je Kubikmeter Trinkwasser beträgt 2,21 € inkl. MwSt. Der Grundpreis richtet sich nach der Größe des Zählers.

Abwasser

Die Abwassergebühr beträgt 2,41 €/m³ (Direkteinleitung) bzw. 0,70 €/m³ (Indirekteinleitung). Die Grundgebühr ist abhängig von der Zählergröße.

Abfallentsorgung

Die Abfallgebühren setzen sich aus der Grundgebühr und der Entsorgungsgebühr zusammen. Die Gebühren können Sie beim Zweckverband Abfallwirtschaft Oberes Elbtal unter der Telefonnummer 0351 40404-0 erfragen.

Flächennutzungsplan

Ausweisung von Planungsflächen (genehmigter Stand 2006)

Wohnungsbauflächen	12,96 ha	Sonderbauflächen	5,72 ha
Mischgebietsflächen	0,00 ha	Gemeindebedarfsflächen	0,79 ha
Gewerbegebietsflächen	40,51 ha		

Gewerbeflächen im Gewerbegebiet Meißen – Ost

Die Erschließung wurde mit GA-EFRE und KONVER Mitteln gefördert.

Nettobauland:	46,90 ha
freie Fläche:	10,00 ha

Gewerbeflächen in Meißen Nord - Bohnitzsch

freie Fläche	32,00 ha
--------------	----------

Wirtschaft

Wirtschaftsbranchen

- Automobilzulieferindustrie
- Bahntechnik
- Baukeramik
- Bauwesen
- Brauerei
- Dienstleistung
- Druckerzeugnisse
- Energiewirtschaft
- Feuerfestkeramik
- Handel
- Holzverarbeitung
- Kabelproduktion
- Kommunikationstechnik, Kredit- und Versicherungswesen
- Lasertechnik
- Metallbearbeitung
- Metallverarbeitung
- Nahrungsgüter
- Porzellan
- Technische Keramik
- Tourismus
- Transport und Verkehr

Größte Arbeitgeber sind u.a.

- Behinderten Werkstätten
- Deutsche Steinzeug Cremer & Breuer AG
- DURAVIT Sanitärporzellan Meißen GmbH
- Elblandkliniken
- Finanzverwaltung Meißen/ Riesa/ Großenhain
- Kabelwerk Meißen „Wilhelm Balzer“ GmbH
- Keramikinstitut GmbH
- Landratsamt Meißen
- Meißener Stadtwerke GmbH
- MicroCeram GmbH
- MMB Meißner Maschinenbau AG
- Photon Meissener Technologies GmbH
- Rath Spezialkeramik
- Silgan Metal Packaging Meissen GmbH
- Staatliche Porzellanmanufaktur Meißen GmbH
- Stahlbau- und Maschinenbau Graf GmbH
- TKC Technische Keramik GmbH
- Umformtechnik und Kraftfahrzeugkomponenten Meißen GmbH

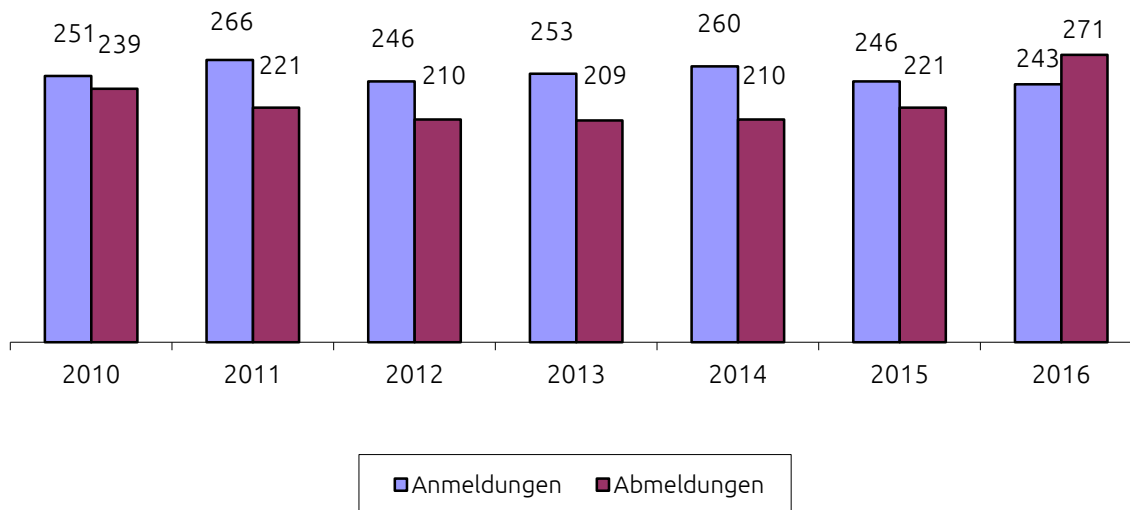
Sozialversicherungspflichtig Beschäftigte

Stand: 30.06.2015 (Quelle: Statistisches Landesamt Sachsen)

Sozialversicherungspflichtig Beschäftigte am Arbeitsort	12.739
- darunter Einpendler	8.609
Sozialversicherungspflichtig Beschäftigte am Wohnort	9.542
- darunter Auspendler	5.415
Pendlersaldo	3.194

Entwicklung des Gewerbes

(Quelle: Statistisches Landesamt Sachsen)



Arbeitslosenzahlen

Quote bezogen auf alle zivilen Erwerbspersonen in % (Quelle: Bundesagentur für Arbeit)

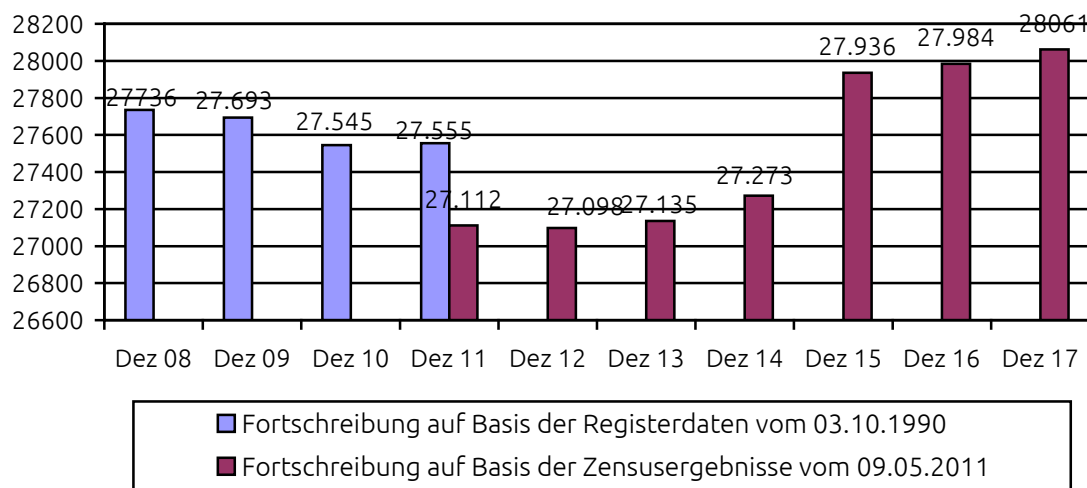
	Dez 11	Dez 12	Dez 13	Dez 14	Dez 15	Dez 16	Dez 17	Dez 18
Sachsen	9,8	9,4	9,1	8,4	7,7	6,9	6,2	5,6
Agentur für Arbeit Riesa	10,2	9,0	9,1	8,7	7,4	6,8	6,0	5,6
Geschäftsstelle Meißen	9,8	9,5	9,7	9,2	7,7	7,1	6,5	6,1

Bestand an Arbeitssuchenden (Geschäftsstelle Meißen) im Dezember 2018: 3.500

Einwohnerentwicklung

(Quelle: Statistisches Landesamt Sachsen)

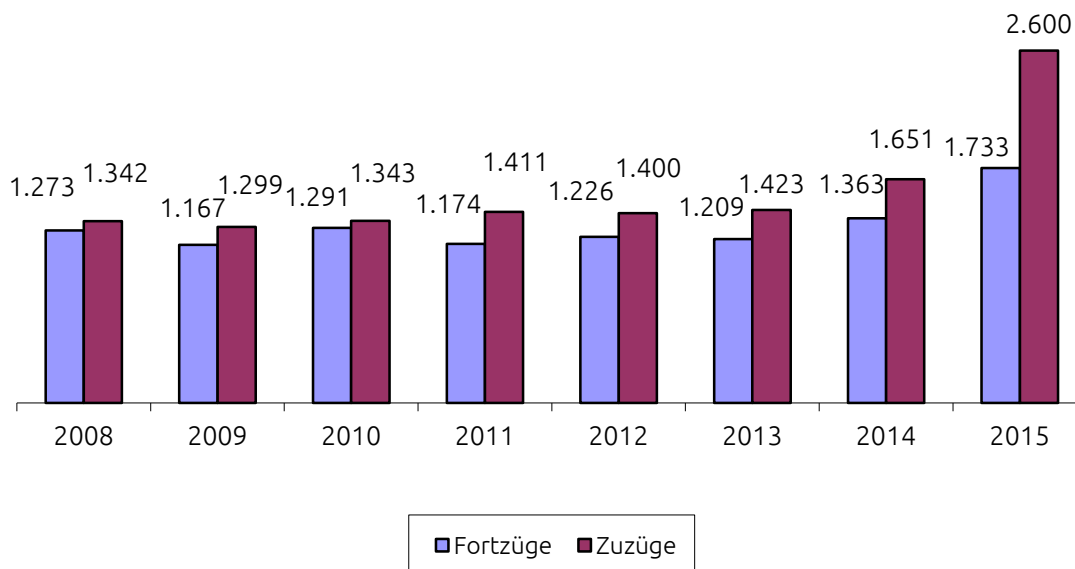
Einwohnerzahlen



Altersstruktur (ab 2011 auf Basis Zensus 2011)

Jahre	Dez 08	Dez 09	Dez 10	Dez 11	Dez 12	Dez 13	Dez 14	Dez 15	Dez 16	Dez 17
bis 17	3.480	3.531	3.564	3.503	3.617	3.746	3.956	4.174	4.366	4.449
18-34	5.649	5.525	5.434	5.384	5.205	5.098	4.970	5.151	4.962	4.834
35-59	9.477	9.418	9.265	8.948	8.912	8.876	8.867	8.980	8.995	9.038
60-64	1.323	1.268	1.398	1.585	1.700	1.836	1.853	1.923	1.929	1.904
ab 65	7.807	7.951	7.884	7.692	7.664	7.579	7.627	7.708	7.732	7.836
Gesamt	27.736	27.693	27.545	27.112	27.098	27.135	27.273	27.936	27.984	28.061

Wanderungsbewegung



Wohnungswesen

Wohnungsbaustandorte

	Freie Fläche	Entfernung Gewerbegebiet	Entfernung Stadtzentrum
Wohngebiet Niederauer Straße	ca. 9,8 ha	ca. 3,5 km	ca. 2,7 km
Wohngebiet Obermeisa	ca. 2,8 ha	ca. 5,0 km	ca. 1,6 km
Rothes Haus	ca. 5,1 ha	ca. 5,3 km	ca. 1,1 km
Wilsdruffer Straße	ca. 1,4 ha	ca. 5,6 km	ca. 1,4 km

Wohnungsbestand

Stand zum 31.12.2017: 17.981 (Quelle: Statistisches Landesamt Sachsen)

Schulen

- 3 Grundschulen
- 1 Hochbegabtgymnasium
- 1 Gymnasium
- 2 Mittelschulen
- 2 Förderschulen
- Berufsakademie Mittelsachsen
- BBZ Berufsbildungszentrum
- EURO-Schule
- Medizinische Berufsschule
- Innungsschule der Kreishandwerkschaft Mittelsachsen
- Fachhochschule der Sächs. Verwaltung
- Berufsfachschule Heimerer Schulen
- Verwaltungsschule der Bundesagentur für Arbeit
- Bildungszentrum des Sächs. Staatsministeriums für Soziales
- Evangelische Akademie
- Sächsische Akademie für Lehrerfortbildung
- Akademie für öffentl. Verwaltung
- Jugendkunstschule
- Kreismusikschule

Kultur und Freizeit

- Theater
- Museen/Galerien
- Bibliothek
- Erlebnis- und Freizeitbad "Wellenspiel"
- Kino
- Sportzentrum „Heiliger Grund“
- Elbland - Philharmonie
- Jugendfreizeitpark
- Jugendclub Kaff
- ca. 40 Sportvereine
- Soziokulturelles Zentrum Hafenstraße
- Museum unterwegs Meißen
- Bowling/Kegeln
- Beachvolleyball
- Tennis
- Rudern
- Kanu
- Reiten
- Nordic Walking
- Wandern

Tourismus

Anzahl der Übernachtungskapazitäten - **ca. 1.000 Betten**

- 4 Hotels ****
- 3 Hotels ***
- 5 Hotels
- 6 Pensionen
- zahlreiche Privat-Unterkünfte

Besondere Sehenswürdigkeiten

- Staatliche Porzellanmanufaktur
- Meißner Dom
- Historische Altstadt
- Sächsisches Elbland mit Weinbaugebiet
- Stadtmuseum
- Albrechtsburg
- Frauenkirche
- Nikolai-Kirche
- Schloss Proschwitz